委托单位：青岛市黄岛区自然资源局

承担单位：北京中岩大地科技股份有限公司

2021 年 6 月



编制单位营业执照

((((((((((((((((((((

(((((((((((((((((((((

(((((((((((((((((((((

(- ((((((((((((((((((((

(. ((((((((((((((((((((-

(. (((((((((((((((((((((-

(. (((((((((((((((((((((-

(. (- ((((((((((((((((((((.

(. (. ((((((((((((((((((((.

(/ ((((((((((((((((((((.

(0 ((((((((((((((((((((/

((((((((((((((((((((1

(((((((((((((((((((((1

((((((((((((((((((((((1

((((((((((((((((((((((2

((- ((((((((((((((((((((3

((. ((((((((((((((((((((3

(((((((((((((((((((((

((((((((((((((((((((((

((((((((((((((((((((((-

((- ((((((((((((((((((((-

(- ((-

(- (((-

(- (((1

(. (((2

(. (õ å ((2

(. (((

(/ (((

(0 ((-

- (((.

- (((.

- (((/

- (- ((0

- (. (((-3

. . (((.

. ((((((((((((((((((((((((((((((((((((

/ (((. -

-

		- 33 31 / (1 2	. / / / (2
		- 33 31 / (1 2	. / / - (
	-	- 33 3 1 (3. 2	. / 02(0
	.	- 33 3 . (- - 0	. / 01 (/ 0/
	/	- 33 3 . (3/ /	. / 2. (. - 0
	0	- 33 3 . (. 1 2	. / 1 (23
	1	- 33 3 - (3 2	. / 0. (. 3 2
	2	- 33 3 - (	. / / . (1 /
	3	- 33 3 / (2-	. / / . (3 2

. . .

3

- 2 0

. 1 0 1

/

2- 3 3

0

1 . 3

1 0

- 0 -

. .

/

. 0

0 1 2

1

.

2

3 1

- 00 2

B / (3

-) / . / 1

.

. 1 2

/ 1

1

0 - 2 .

-

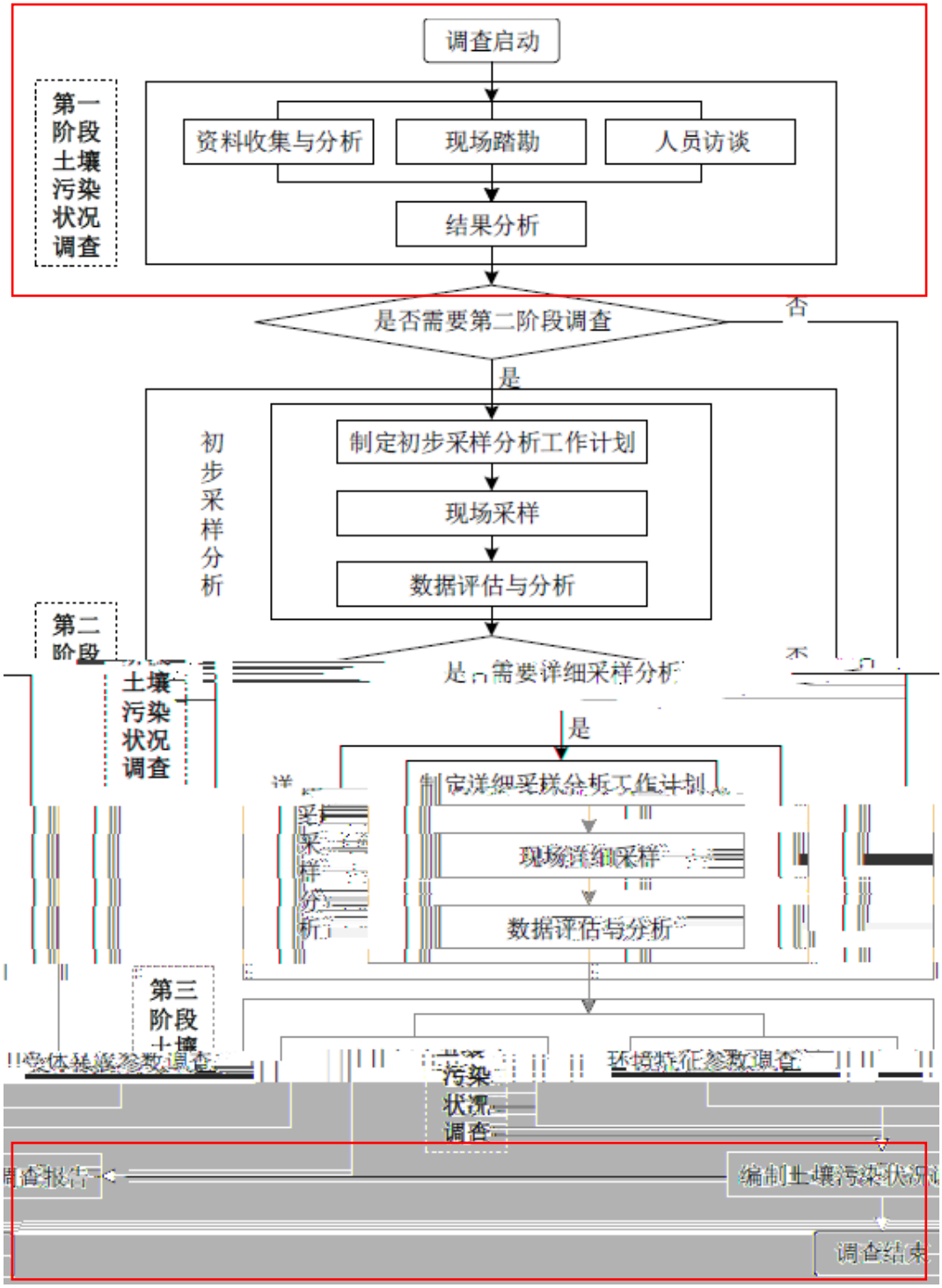
调查启动
第一阶段土壤污染状况调查
资料收集与分析
现场踏勘
人员访谈
结果分析
是否需要第二阶段调查
否
是
初步采样分析
制定初步采样分析工作计划
现场采样
数据评估与分析
第二阶段
土壤污染状况调查
是
现场详细采样
数据评估与分析
第三阶段
污染状况调查
环境特征参数调查
编制土壤污染状况
调查结束

- / - / - 0 2

3 -

13(/ 0 (- 0 30

/ 2 2- .

-



1 . (3 - 0 - 3

- 1 (0

.

(2 (3

/

.

	0			
	0			

.

.



0



3

0

10 0 /







1

		. .	
		. .	
		.	

		.	
		0 0	

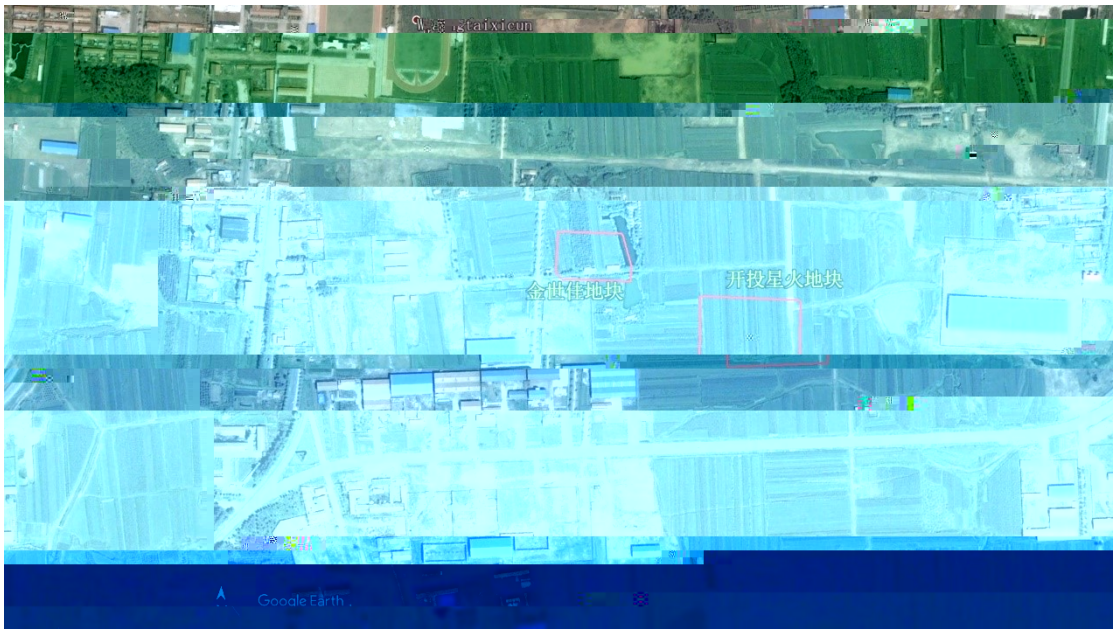
金世佳地块
开投星火地块
Google Earth

Wangtaixicun
金世佳地块
开投星火地块
N
Google Earth

.


Wangtaixicun


Wangtaixicun

0

3








阳光学苑二期

		)	
-			



- 00 2

	10 0	-11	((/	
	/	- / -	((/	

0







地块名称	[illegible]
	1、本地块历史上是否有其它工业企业存在？□是 ☑否 □不确定 若选是，企业名称是什么？ 起止时间是　　年至　　年
	2、本地块目前职工人数是多少？（仅针对在产企业提问）
	3、本地块是否有任何正规或非正规的工业固体废物堆放场？[illegible] □正规 □非正规 [illegible]
[illegible]	5、本地块内是否有产品、原辅材料、油品的地下储罐或地下输送管道？ □是 ☑否 □不确定 若选是，是否发生过泄露？□是 □发生过 □未发生过 □否 □不确定
	6、本地块是否有[illegible]
潜污染事	访谈问题
□是 ☑否 □不确定	11、本地块内危险废物是否曾自行利用处置
□是 ☑否 □不确定	12、本地块内是否有遗留的危险废物堆放场

15、本地块周边 1km 范围内是否有幼儿园、学校、居民区、医院、自然保护区、农田、集中式饮用水水源地、引用水井、地表水体等敏感用地？

☑是 □否 □不确定

[illegible]

[illegible]有农田，种植农作物种类是什么？

16、本地块周边 1[illegible]有水井？ □是 ☑否 □不确定

若选是，请描述水井位置

距离多远？

水井的用途？

是否发生过水体混浊、颜色或气味异常等现象？ □是 □否 □不确定

是否观察到水体中有油状物质？ □是 □否 □不确定

[illegible]

[illegible]下水污染相关问题？

无

地块名称	北京石油化工厂[illegible]
访谈问题	□是 ☑否 □不确定 若选是，是否发生过泄露？□是（发生过 次），□否 □不确定 6、本地块是否有工业废水的地下输送管道或储存池？□是 ☑否 □不确定 若选是，是否发生过泄露？□是（发生过 次） □否 □不确定 7、本地块内是否曾发生过化学品泄漏事故？或是否曾发生过[illegible]环境污染事故？ □是（发生过 次） ☑否 □不确定 本地块周边临近地块是否曾发生过化学品[illegible]
	9、是否有工业废水产生？ □是 ☑否 □不确定 是否有废水在线监测装置？ □是 ☑否 □不确定 是否有废水治理设施？ □是 ☑否 □不确定
	10、本地块内是否曾闻到过由土壤散发的异常气味？ □是 ☑否 □不确定
	11、本地块内危险废物是否曾有过利用处置？ □是 ☑否 □不确定
	[illegible]曾受到过污染？ □是 ☑否 □不确定

	15、本地块周边 1km 范围内是否有幼儿园、学校、居民区、医院、自然保护区、农田、集中式饮用水源地、引用水井、地表水体等敏感用地？
	□是 □否 □不确定
	若选是，敏感用地类型是什么？距离有多远？ 学校
	若有农田，种植农作物种类是什么？
	若选是，请描述水井位置
	距离多远？
	水井的用途？
	是否发生过水质浑浊、颜色或气味异常等现象？ □是 □否 □不确定
	□是（□正在开展 □已经完成） □否 □不确定
	19、其它土壤或地下水污染相关问题？
	无.

广地块名称	黄家后汉文化旅游区	企业名称	企业名称
访谈日期	[illegible]	[illegible]	[illegible]

受访对象类型：☑土地使用者 □企业管理人员 □企业员工 □政府管理人员

	15、本地块周边 1km 范围内是否有幼儿园、学校、居民区、医院、自然保护区、农田、集中式饮用水水源地、引用水井、地表水体等敏感用地？ ☑是 □否 □不确定 若选是，敏感用地类型是什么？距离有多远？ 若有农田，种植农作物种类是什么？
	16、本地块周边 1km 内是否有水井？ □是 ☑否 □不确定 若选是，请描述水井位置 距离多远？ 水井的用途？

地块名称	美[illegible]
访谈日期	2021.6.21

2、本地块目前[illegible]工人数是多少？（仅针对在产企业提问）

3、本地块是否有任何正规或非正规的工业固体废物堆放场？

6、本地块是否有工业废弃物地下转移管道或其他痕迹？□是 ☑否 □不确定

若选是，是否发生过泄露？□是（发生过一次） □否 □不确定

15、本地块周边 1km 范围内是否有幼儿园、学校、居民区、医院、自然保护区、农田、集中式饮用水水源地、引用水井、地表水体等敏感用地？ ☑是 □否 □不确定

若选是，敏感用地类型是什么？距离有多远？

若有农田，种植农作物种类是什么？

16、本地块周边 1km 内是否有水井？ □是 ☑否 □不确定

若选是，请描述水井情况：

距离多远？

水井的用途？

是否发生过水体混浊、颜色异常、味异常等现象？ □是 □否 □不确定

是否观察到水体中有油状物质？ □是 □否 □不确定

17、本区域地下水用途是什么？周边地表水用途是什么？

18、本地块内是否曾开展过环境调查监测工作？ □是 ☑否 □不确定

曾开展过地下水环境调查监测工作？ □是 ☑否 □不确定

曾开展过场地环境调查评估工作？

□是（□初步调查 □详细调查 □已经完成了 □否 □不确定

19、[illegible]污染相关问题？

R

地块名称	[illegible]
访谈日期	2024.6.21
访谈人员	姓名：[illegible] 单位：[illegible] 联系电话：[illegible]

□是 ☒否 □不

15、本地块周边1km范围内是否有幼儿园、学校、居民区、医院、自然保护区、农田、集中式饮用水水源地、引用水井、地表水体等敏感用地？

☑是 □否 □不确定

若选是，敏感用地类型是什么？距离有多远？

若有农田，种植农作物[illegible]

[illegible] □是 □否 ☑不确定

若选是，请描述水井位置

距离多远？

水井的用途？

是否发生过水体混浊、颜色或气味异常等现象？ □是 □否 □不确定

是否观察到水体中有油状物质？ □是 □否 □不确定

17、本区域地下水用途是什么？周边地表水用途是什么？

18、本地块内是否曾开展过环境调查监测工作？ □是 □否 ☑不确定

曾开展过地下水环境调查监测工作？ □是 □否 ☑不确定

展开过场地环境[illegible]

		2		0 0 .	
		2			
-		2			

0 0

.

		0 0 .			
				0	
-					

.

10 0 /